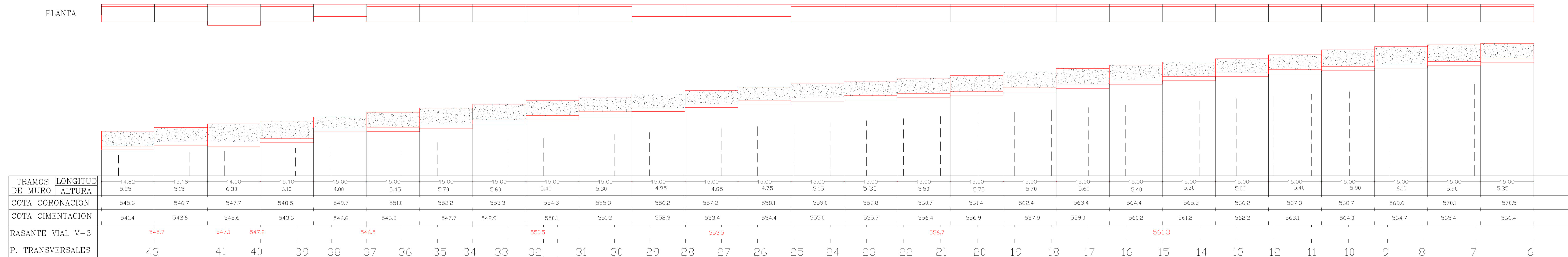
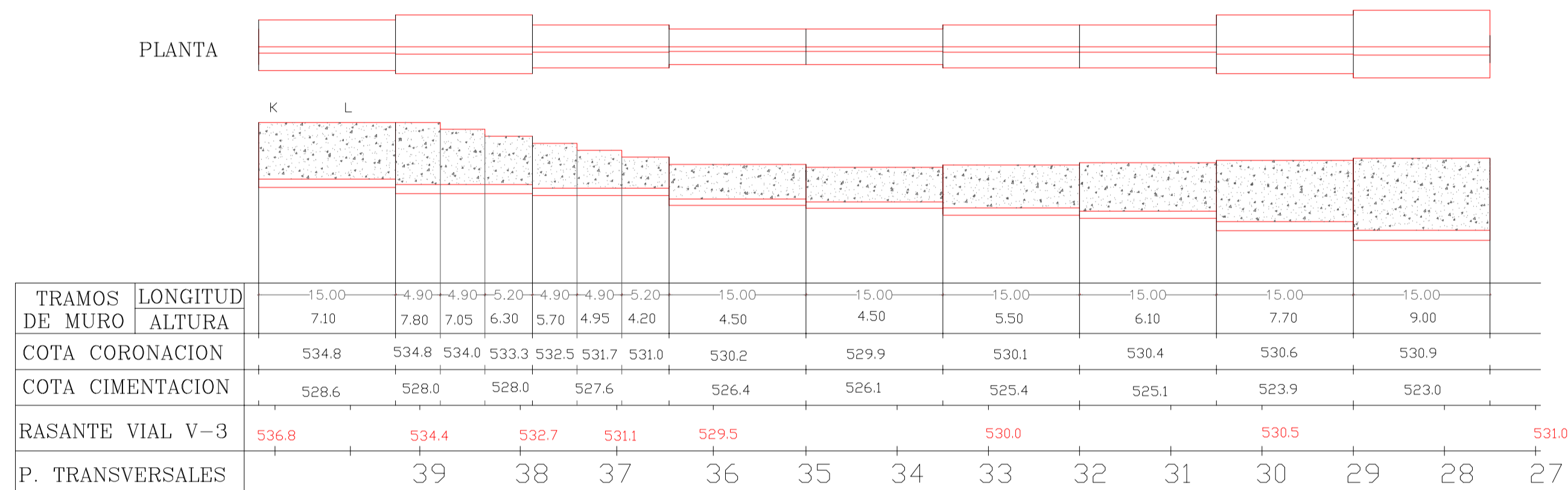


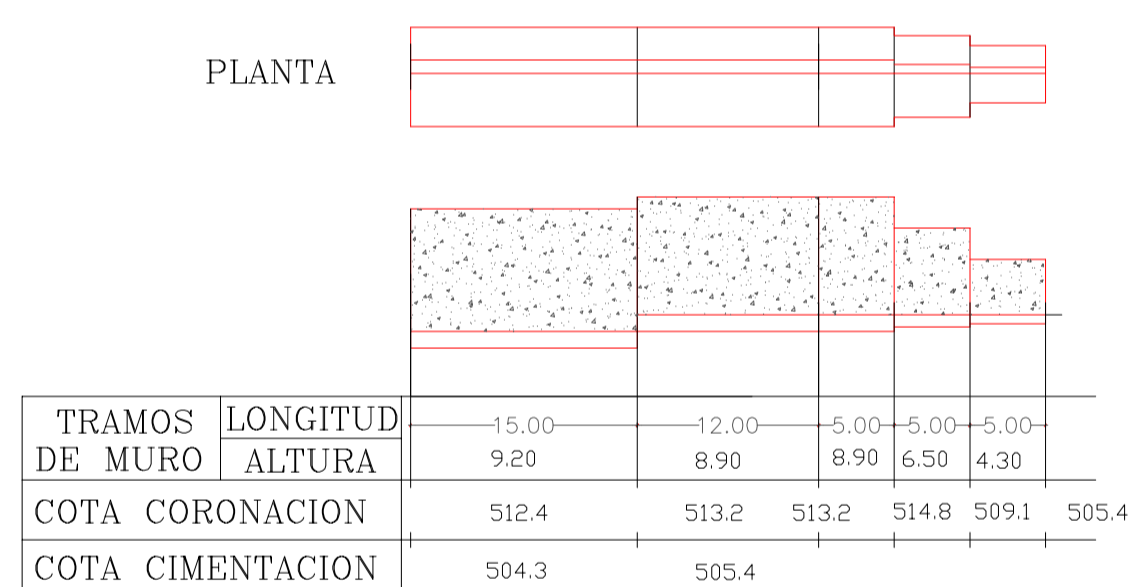
M-1



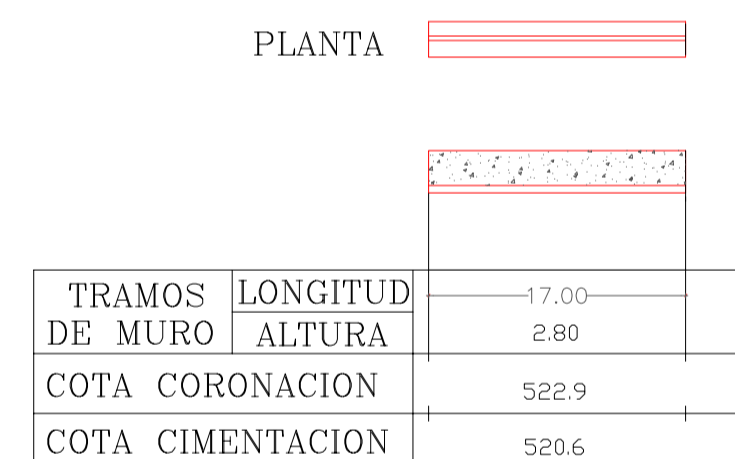
M-2



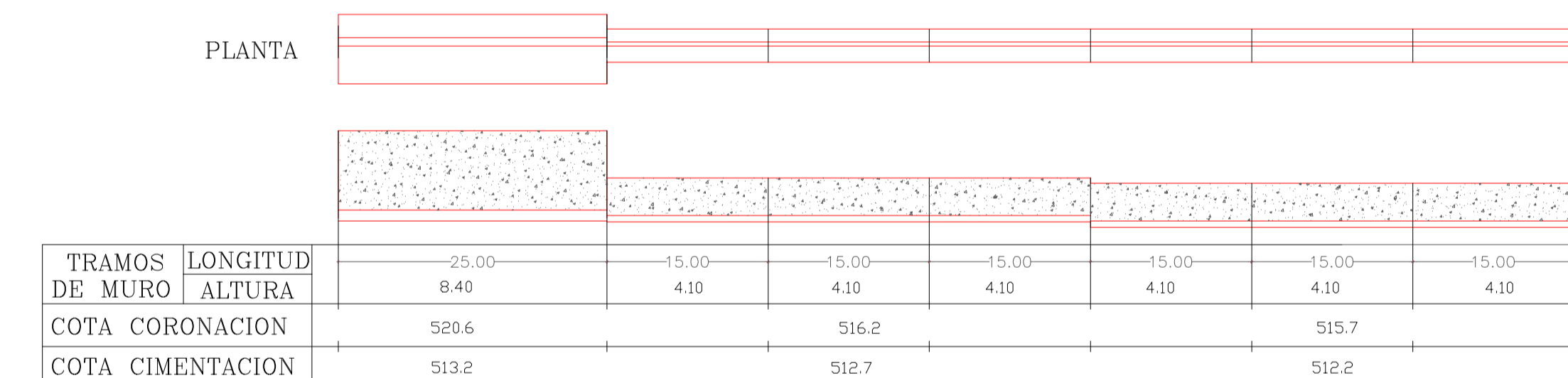
M-3



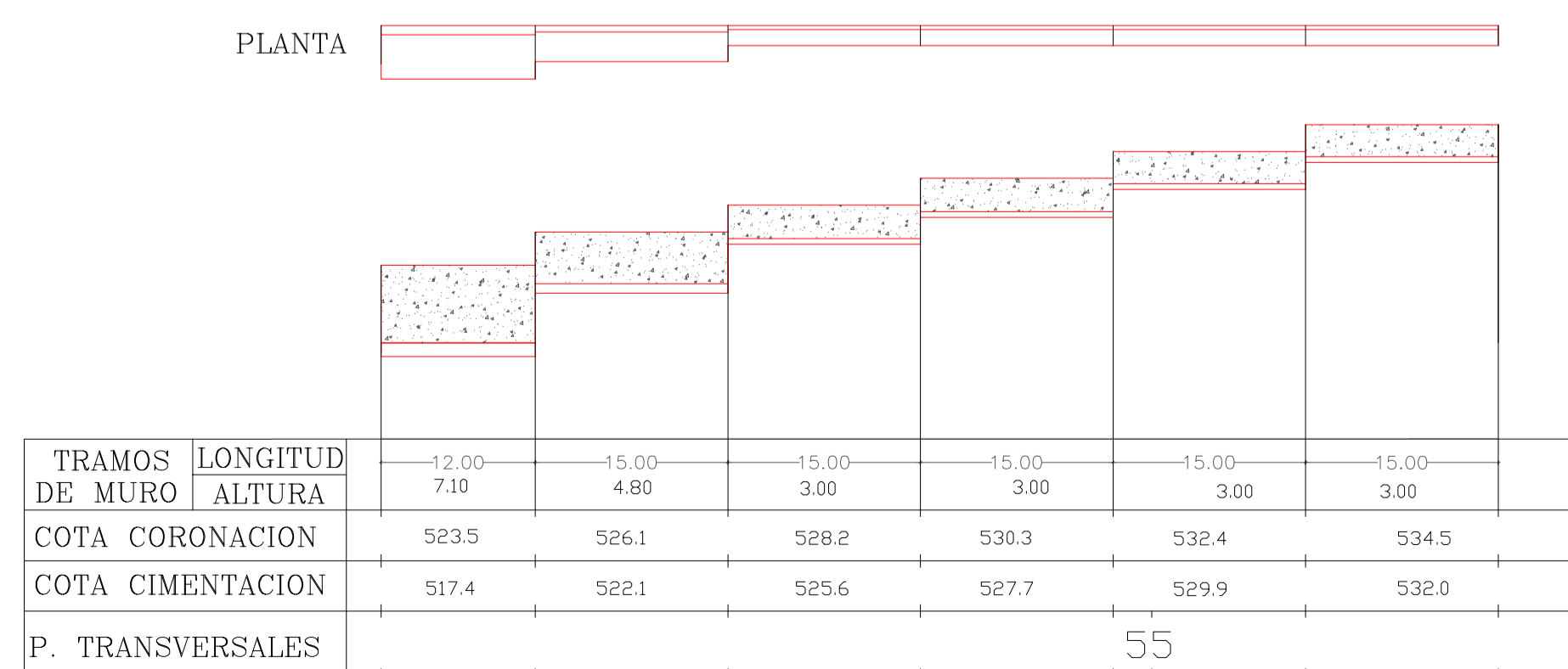
M-4



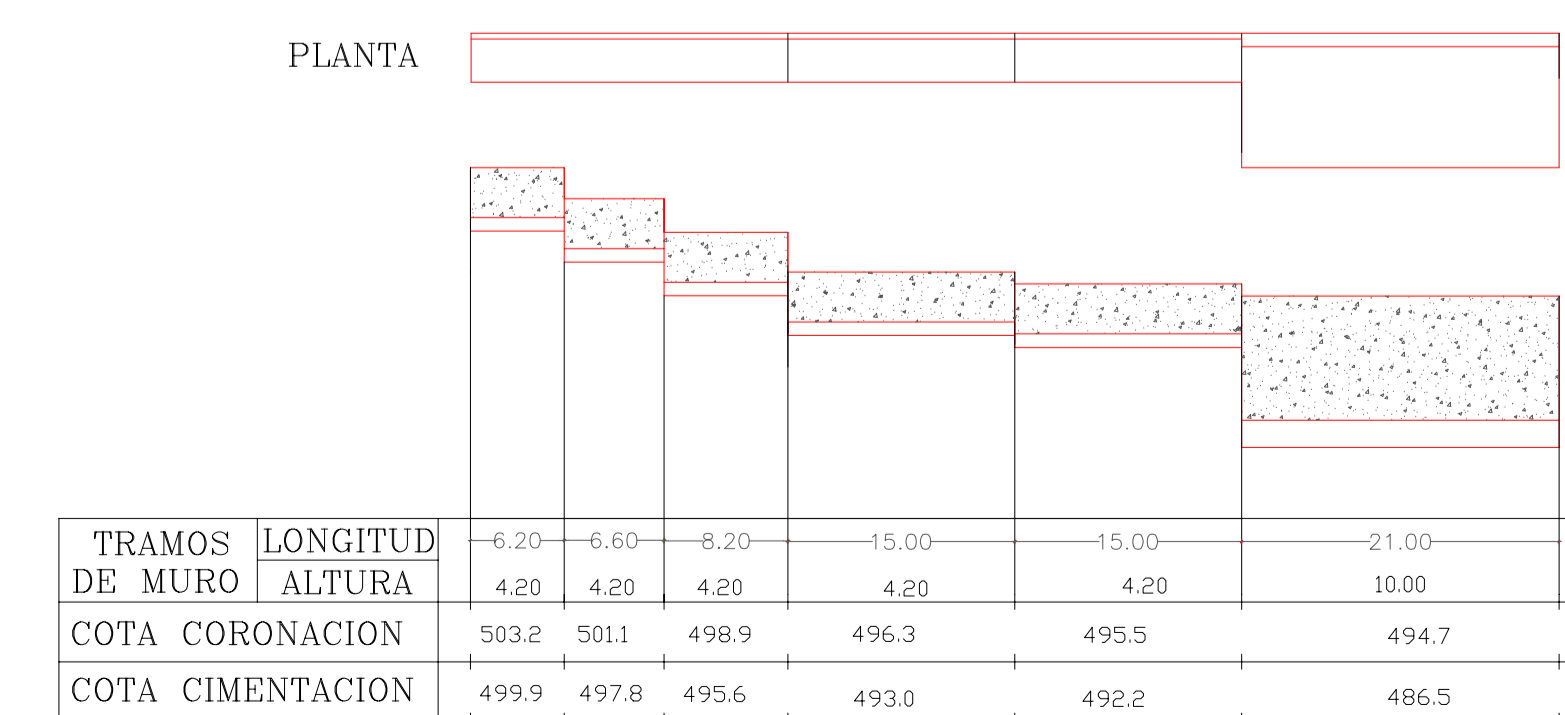
M-5



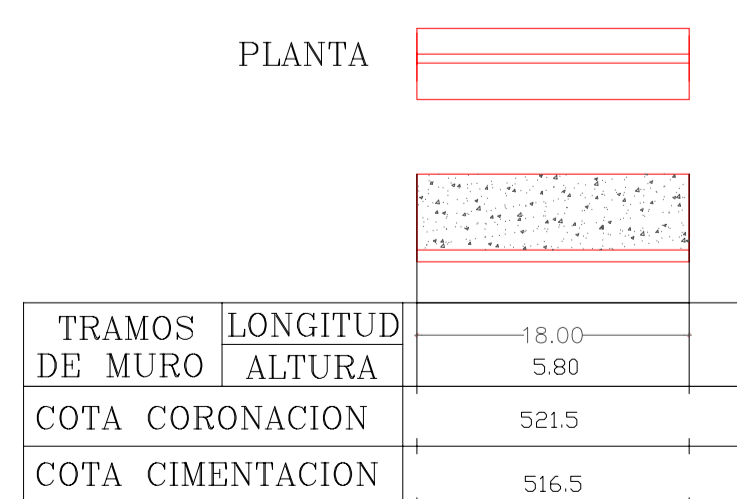
M-8



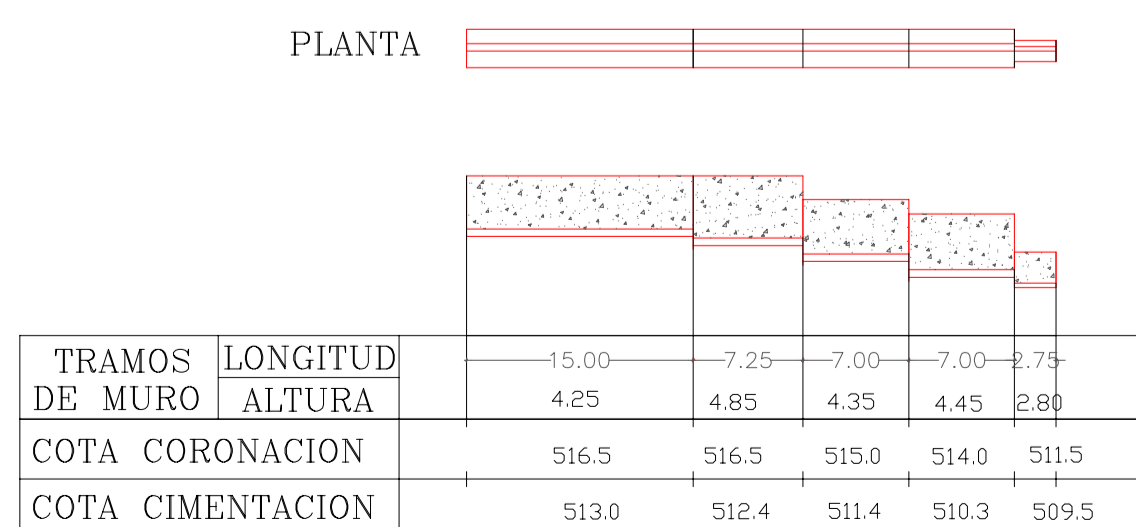
M-9



M-6



M-7



Base Cartográfica: GRACAN 2005 Actualizada 2008

**INSTRUMENTO DE ORDENACIÓN:**  
**REVISIÓN DEL PLAN GENERAL DE ORDENACIÓN DE STA. MARÍA DE GUÍA**  
**ADAPTACIÓN A LAS DIRECTRICES DE ORDENACIÓN GENERAL Y DEL TURISMO**

FECHA: JULIO 2016  
 ESCALA: 1:500

ANEXO I: ÁMBITOS DE ORDENACIÓN DIRECTA ESPECÍFICOS DE SUELOS URBANOS Y URBANIZABLES.  
 ORDENACIÓN PORMENORIZADA: SUCU 4 Y SUSOR-2 LOS SAUCES

RED VIARIA. PLANTA Y PERFILES DE MUROS DE CONTENCIÓN

REDACTOR: OFICINA TÉCNICA MUNICIPAL

Logo: gesplan

Logo: Gobierno de Canarias

Nº PLANO: **12.2**